


















































































FICHE DE SYNTHÈSE

NAVIGATION – PÊCHE

Plan d'eau	Pêche en Waders ou float tube 	Pêche à partir d'une embarcation	Navigation moteur thermique	Navigation moteur électrique
Étang du Stock (grand côté)				
Étang de la Petite Creusière				
Vieil Etang				
Gros Etang				
Etang du Moulin				
Etang des souches				
Petite cornée de Rhodes				
Cornée annexe Grande cornée				
Cornée du Pont des Fiches				
Cornée de Ste Croix				
Cornée du Herrenwald				
Cornée du Cheval				
Extrémité Cornée du Chat				
Extrémité Grande Cornée				
Étang du Stock (petit côté)				
Cornée de Gondrexange				
Gros Étang (Houillon)				
Cornée du Rohrweiher				
Cornée de Réchicourt				
Étang du Murot				


① Règlement particulier de police en date du 30 juillet 2014 relatif à l'exercice de la navigation de plaisance et aux activités sportives sur le plan d'eau domanial de l'étang-réservoir du Stock.

② Règlement particulier de police en date du 20 décembre 2019 relatif à l'exercice de la navigation de plaisance et aux activités sportives sur le plan d'eau domanial de l'étang-réservoir de Gondrexange.

③ Arrêté Préfectoral en date du 21 août 2024 règlementant la pratique de la pêche dans les grands lacs intérieurs du département de la Moselle.

④ Convention ONF et AAPPMA "La Sarrebourgeoise"

⑤ Arrêté Préfectoral n° 2024-DDT/SABE/EAU- n° 18 en date du 11 avril 2024 portant mise en réserve temporaire de pêche sur les cours d'eau, canaux et plans d'eau dans le département de la Moselle.

 L'utilisation du float tube est limité à la bande rive soit 50 m de la berge, l'accès aux installations portuaires, club et à proximité des pontons privés est interdit